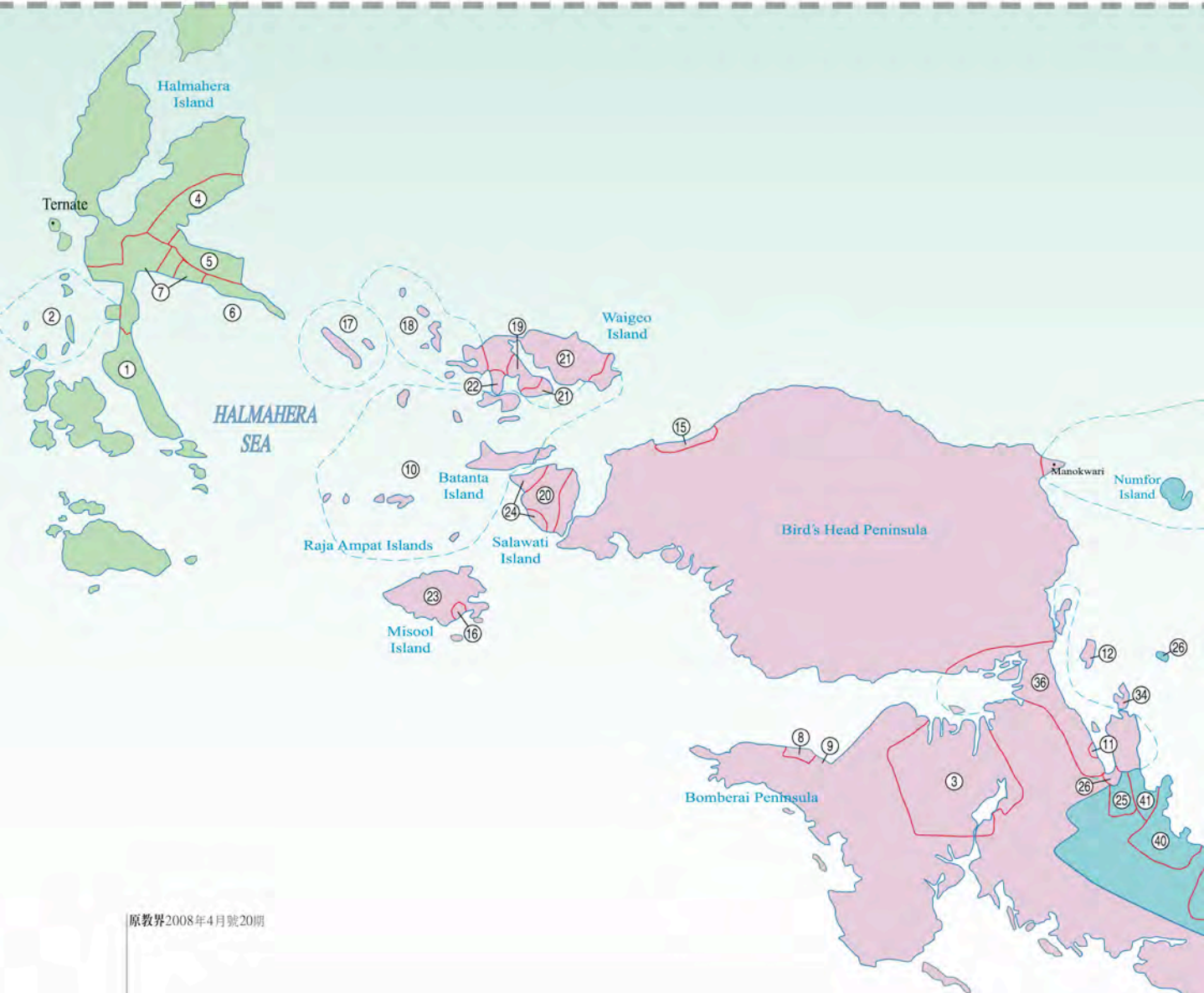


## 南島語系

# 南哈馬黑拉—西新幾內亞語群 諸民族

オーストロネシア語族 南ハルマヘラ-西ニューギニア語 諸民族  
Austronesian Language Family:  
Ethnos of South Halmahera-West New Guinea Languages

文・圖 | 編輯部



南島語系第二層馬來-玻里尼西亞語族之下有第四層「東部語組」，東部語組分為兩大群，第一是「大洋語群」，共計498族（見本刊第8-19期）；第二是「南哈馬黑拉-西新幾內亞語群」，共計41族，這些民族分布在印尼東部三個省：巴布亞省、西巴布亞省、北摩鹿加省。本期即根據Ethnologue（2005）的最新分類，依序提供這41個民族的基礎資料，包括民族分布、人口、語言、聖經譯本、宗教、經濟等項目，同時繪出各族的分布。



## 國家概況

印度尼西亞共和國 (Republik Indonesia)，簡稱印尼，英語稱為The Republic of Indonesia。由17,508個島嶼組成，群島分布於北緯6度至南緯11度、東經95度至141度之間，赤道貫穿全境，東西達5,300公里，南北約2,100公里，是位居亞洲大陸與澳洲之間的橋樑。

全國人口共計2.34億（2007年7月），是世界第四人口大國。行政區劃上，共分30個省（Propinsi）、2個特別行政區（Daerah Istimewa）和1個首都特區（Daerah Khusus Ibukota）。

全國由300多個民族集團（suku bangsa）組成，其中以爪哇族的人數最多，占全國總人口的45%；巽他族居次，占14%；馬都拉族、馬來族、華族及其他小族，共占41%。但是，國家的官





方語言並非爪哇語，而是少數人所使用的印尼語（Bahasa Indonesia），印尼語是以Riau群島的馬來語為基礎發展出的通用語，全國以印尼語為第一語言的人口僅佔7%。

本期介紹的41族，為該國的小族，人口合計約14萬，僅占全國總人口的0.6%，人口最多的比亞克族（Biak）僅3萬人，半數以上的族在2千人以下。

全國有76.5%的人口信奉伊斯蘭教，是世界上穆斯林人口最多的國家，13.1%的人口信奉基督教（新教5.7%、獨立教派4%、天主教2.7%），另外，印度教占3.4%、傳統信仰占2.5%，其他占4.5%（2007年統計）。本期所介紹的41族則較為特殊，大多數的主要信仰為基督教（也保有傳統宗教），有6個族以信仰伊斯蘭教為主，另有4個族在本族內基督教和伊斯蘭教兼奉並信。

Pancasila：（一）金色五角星意指尊崇獨一至高神；（二）鏈圈意謂代代相傳，代表著信仰人道教精神；（三）榕樹象徵國內各族合一；（四）爪哇野牛頭象徵有賴內在智慧的民主，是民意代表審慎協議下做出無異議決定；（五）稻穗與棉花穗代表社會公義。金鷹雙爪下的白色飾帶上用古爪哇語書寫著印尼的國家格言BHINNEKA TUNGGAL IKA（多元一體）。

## 東部三省

北摩鹿加省 Maluku Utara

（英語North Maluku）



北摩鹿加省在摩鹿加群島的北部（群島的南部屬於摩鹿加省）。北摩鹿加省在1999年10月從摩鹿加省分出。該省轄下島嶼在西元16到17世紀是著名的「香料群島」。該省的省都目前設於該省人口最多的特納提（Ternate）島（占該省總人口7%），但現已規劃搬遷到哈馬黑拉島上的索菲菲（Sofifi）。

該省人口有87萬（2004年），面積為3.895萬平方公里，約占印尼國土總面積（191.9萬平方公里）的2%。該省的格言為Marimoi Ngone Futuru（合作、堅忍、和諧）。

巴布亞省 Papua

（英語Papua）



巴布亞省原稱伊利亞加亞（Irian Jaya）省，前身是荷屬新幾內亞。該省人口有279.5萬（2005年）。該省是印尼面積最大的省分，面積42.1981萬平方公里，占印尼國土總面積的22%。該省在2001年10月獲得特別自治的地位，理應擁有較大的自治權利。當時，印尼國會通過一項關於巴布亞自治的法案，內容包含將伊利亞加亞改稱巴布



### 國旗

紅白兩色旗歷史悠久，源自13世紀東爪哇島滿者伯夷王朝的旗幟，其後在印尼人追求解放的過程中，紅白旗成爲抵抗荷蘭殖民的象徵，在1945年印尼宣布獨立時成爲國旗。紅與白是印尼人尊崇的顏色，紅色象徵勇氣，白色象徵純潔。

### 國徽

金黃色老鷹是普見於南亞和東南亞的印度教神話鳥伽魯達（Garuda），伽魯達意謂力量與權勢，金黃色象徵榮耀。伽魯達自西元6世紀起成爲印尼廟宇彩繪的取材對象。鷹的尾部有8根羽毛、雙翅各有17根羽毛，代表8月17日，印尼的獨立紀念日。鷹胸前的盾牌象徵自衛自保，中間的黑色橫線代表赤道貫穿印尼國土，紅白底色指的是印尼國旗，其中的五個圖像代表印尼立國五大原則





亞、同意巴布亞以獨立旗(晨星旗)做為省旗。不過，巴布亞省的原住民議會予以回絕，因為法案並未回應其基本要求——獨立。晨星旗早在荷屬新幾內亞時期就存在，旗右邊的十三條藍白相參橫條紋，代表整個西巴布亞(巴布亞省和西巴布亞省)各族，左側的紅色長方形色塊代表政治掙扎，其上的白色五角星是希望之星，而晨星旗的紅、白、藍三色意指感恩。

該省的原住民為美拉尼西亞系統，其中99%是基督徒(包含新教和舊教)。當地原住民比較喜歡被稱做巴布亞人，而非伊利安人(Irians)，因為伊利安這個詞追本溯源，是印尼語「追隨印尼共和國，驅逐荷蘭人(Ikut Republik Indonesia Anti Nederland)」的詞首字母組成的。該省的宗教人口大致是基督教徒超過50%、天主教徒25%、伊斯蘭教徒23%。部分巴布亞人認為，印尼的同化行動已對巴布亞當地文化造成相當程度的負面影響，甚至憂心巴布亞文化在不久的將來絕跡。

該省省都為加亞普拉(Jayapura)，梵語的意思是「勝利之都」。該城過去是荷屬新幾內亞的首府，名為荷蘭第亞(Hollandia)，當時已發展出現代的市民、教育與醫療服務。荷屬新幾內亞在第二次世界大戰期間，美軍將領麥克阿瑟攻

佔菲律賓前，曾做為軍事總部，建立超過20個美軍基地，有50萬名軍事人員流動。

該省的省徽，中間繪有三根支柱，代表印尼故總統蘇卡諾在1961年欲取得荷屬新幾內亞時提出的三大目標：驅逐荷蘭人、在當地豎起印尼旗幟、為動員作準備。環繞支柱的花圈左側是稻米、右側是棉花，為巴布亞省的

兩大作物。支柱上方是巴布亞省三大高峰——亞民(Yamin)山、曼達拉(Mandala)山、崔構拉(Trikora)山。省徽最下方寫著該省的格言Karya Swadaya，意為「自立自強」。

#### 西巴布亞省 Papua Barat

(英語 West Papua)



西巴布亞省是在2003年2月從巴布亞省分出來的，當時被命名為西伊利安加亞，2007年2月更名為西巴布亞。這樣的分割為巴布亞省原住民所反對，認為與巴布亞省的特別自治地位相抵觸，印尼政府並擬藉此弭平巴布亞分離運動。2004年11月，印尼法院判定此一分割違憲且抵觸適用於巴布亞省的特別自治法，然西伊利安加亞(西巴布亞)既已劃分出去，應維持現狀。法院同時禁止再將巴布亞省切割，因此，當時推動中的成立中伊利安加亞省一案獲中止。

該省人口約80萬，約占印尼總人口0.34%，人口密度為每平方公里6.9人，是印尼人口密度最低的省分。該省的範圍是新幾內亞島西側的鳥首半島及鄰近島嶼，土地面積總計11,5364萬平方公里，占印尼國土總面積的6%。

該省省都為馬諾瓜里(Manokwari)。該省的格言為Cintaku Negeriku，意為「吾愛吾國」。



## 摩鹿加群島 Kepulauan Maluku

(英語 Maluku Islands)

位於印尼的東北部，東鄰新幾內亞島、西鄰蘇拉威西島、南接帝汶島。大航海時代著名的香料群島 (Spice Islands)，就是摩鹿加群島。這個區域舊稱為 Jazirat al-Muluk，源自阿拉伯語，意為「王們的土地」，摩鹿加 (Maluku) 的語意即為複數的王者。

該群島內大多數島嶼為氣候濕潤的山地，其中部分島嶼存在活火山。島上雨林被茂盛的植被圍繞，所出產的農作物有西米、水稻，以及豆蔻、丁香等香料。當地原住民大部分是美拉尼西亞人 (Melanesian)，但其人數曾在早期的殖民統治下急劇減少。到了荷屬東印度時期，大量馬來人開始從北邊逐漸移入此地。

1950年，摩鹿加群島成為印尼下轄的一個獨立省份。1999年，該群島被劃分為摩鹿加省和北摩鹿加省兩個行政區。在1999年至2002年期間，此地的基督徒和穆斯林之間的宗教衝突一直持續不斷。

丁香原產於摩鹿加群島和班達群島。胡椒則原產於印度，西元6世紀時由南印度引入爪哇與蘇門答臘。16-17世紀以後，丁香被廣泛栽植，香料群島的重要性大為下降。



按貨幣價值來算，胡椒是目前世界上貿易最廣泛的香料，2002年全世界的胡椒進口量占香料進口量的20%。

現在，世界上最大的胡椒生產與出口國是越南 (90,000噸)，其他主要的胡椒生產國為印度 (70,000噸)、印尼 (35,000噸)、巴西 (35,000噸)、馬來西亞 (19,000噸)、中國 (15,000噸)、斯里蘭卡 (14,000噸)。越南占全世界胡椒出口市場的50%，其生產的胡椒幾乎都用於出口 (2005年統計)。

## 哈馬黑拉島 Pulau Halmahera

(英語 Halmahera Island)

哈馬黑拉島又稱為 Jiloilo 島或 Gilolo 島，是摩鹿加群島的最大島嶼，屬於北摩鹿加省的一部分。該島的宗教人口比例，一半是穆斯林，一半是基督徒。穆斯林集中在該島北部，多數經商，生活比較富裕，而分布於該島南部的基督徒則從事農業和漁業，生活比較貧困。在印尼追求獨立時期，荷蘭人利用摩鹿加安汶基督徒對抗爪哇族和穆斯林。

哈馬黑拉島北部的民族衝突，伴隨宗教衝



突，在1999年8月浮現。不久後，居住在Kao和Jailolo的基督徒把Kao南部聚落Malifut的穆斯林（這些人是在1975年為躲避火山爆發而在印尼政府的建議下從特納提島南邊的瑪基安島遷徙來的）全數趕走，這些穆斯林有一半逃回老家、一半逃到特納提島。其後，衝突擴及Tidore島和特納提島，及哈馬黑拉島的Tobelo、Galela、Jailolo和Kao，大約20萬人被迫離家成為難民。

這波衝突不限於北摩鹿加省，該省南方的摩鹿加省也有如此情況，因當時衝突而撤離的住民共約44萬人，刷新印尼史上紀錄。

## 鳥首半島 Semenanjung Kepala Burung

（英語Bird's Head Peninsula）

鳥首半島隔著丹皮爾海峽（Dampier Strait）與四羅閣群島（Raja Ampat Islands）的Waigeo島相望，同屬四羅閣群島的Batanta島則鄰近鳥首半島西北端（四羅閣群島包括Waigeo島、Batanta島、Salawati島、Misool島四大島）。

鳥首半島生態相當豐富，該半島的海岸是瀕臨絕種的革背龜（leatherback turtle）的棲地，該半島東北高地的雨林棲息多種特有的鳥翼鳳蝶和鳥禽。

該半島的人口主要分布在海岸地帶，內陸人口較少。當地人實行燒墾，作物包括椰子、稻米、玉米、花生，也從事打獵和捕魚。

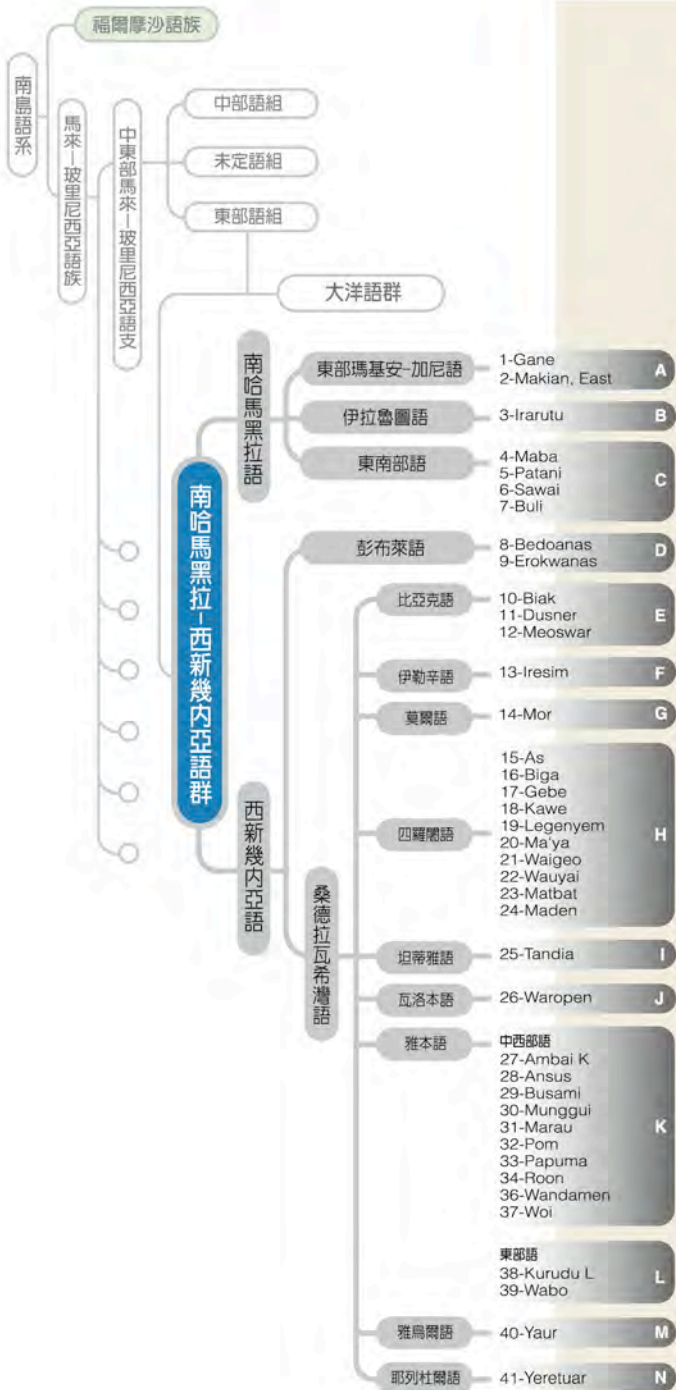
該半島北方和西北方的島嶼的通用語是比亞克語（Biak），使用人口主要分布在斯科田群島（Schouten Islands，包括Biak、Supiori和Numfor三大島及其它小島）、Waigeo島西部、Salawati島、Dore灣和四羅閣群島區域內較小的島嶼。

幾世紀以來，斯科田群島一直是西方民族與

族語本	聖經民	人口數		
			20-10萬之間	阿美族
			5萬以上	排灣族 泰雅族
10【比亞克族】Biak	B	30,000		布農族
2【東部瑪基安族】Makian, East		20,000	2萬以上	太魯閣族
6【薩威族】Sawai	B	12,000		魯凱族
5【巴達尼族】Patani		10,583		
27【安拜族】Ambai	B	10,053	1萬以上	
4【瑪巴族】Maba		6,617		卑南族
26【瓦洛本族】Waropen		6,000		鄒族
36【萬達曼族】Wandamen	B	5,000	5千以上	賽夏族
28【安達斯族】Ansus		4,600		
3【伊拉魯圖族】Irarutu	B	4,000		
20【瑪亞族】Ma'ya		4,000		
1【加尼族】Gane		2,900		雅美族
17【格貝族】Gebe		2,651		
7【布力族】Buli		2,524		
38【古魯都族】Kurudu		2,180		
32【波姆族】Pom		2,000	2千以上	
31【瑪饒族】Marau		1,700		
39【瓦波族】Wabo		1,500		
37【沃伊族】Woi		1,300		
23【麥別族】Matbat		1,250		
35【塞魯伊-勞特族】Serui-Laut		1,200		
34【羅恩族】Roon		1,100	1千以上	噶瑪蘭族
30【孟貴族】Munggui		800		
14【莫蘭族】Mor		700		
29【布隆米族】Busami		700		
18【卡威族】Kawe		600		
24【瑪典族】Maden		600		
33【巴布馬族】Papuma		600	5百以上	邵族
40【雅烏蘭族】Yaur		350		
41【耶列杜蘭族】Yeretuar		350		
16【比加族】Biga		300		
21【衛古族】Waigeo		300		
22【瓦烏雅依族】Wauyai		300		
12【繆斯瓦爾族】Meoswar		250		
19【勒格尼安族】Legenyem		250		
15【亞斯族】As		230		
9【艾若瓜那斯族】Erokwanas		200		
8【貝多那斯族】Bedoanas		180	1百以上	
13【伊勒辛族】Iresim		70	1百以下	撒奇萊雅族
11【杜斯內蘭族】Dusner		20		
25【坦蒂雅族】Tandia		2		

鳥首半島諸民族的中介。直至19世紀末，比亞克語通行於新幾內亞西半部海岸地區和摩鹿加群島，比亞克語的使用者常掠奪這些地區，並擄走當地住民，用以與Tidore島（摩鹿加群島北部）的蘇丹進行奴隸貿易。

比亞克語可視為西方價值的中介。19世紀下半，德國和荷蘭的基督教宣教師，先後嘗試讓講比亞克語的人改變信仰，這些宣教師並借用比亞克語稱呼衣服、學校及其它文化新事物，並將之引介給鳥首半島的各族語言。



1-Gane  
2-Makian, East A

1【加尼族】Gane

又稱 Gani族、Giman族。分布 印尼北摩鹿加省的哈馬黑拉島以及哈馬黑拉島南方的南部部分地區。人口 2,900人 (1982年)。語言 使用加尼語。族語識字率低於該族人口的1%。宗教 伊斯蘭教。

2【東部瑪基安族】Makian, East

又稱 Makian Timur族、Makian Dalam族。分布 印尼北摩鹿加省的瑪基安島 (Makian Island) 東部、Mori島和Kayoa島的南部以及南哈馬黑拉島的西海岸等地。人口 20,000人 (1983年)。其中18,000人分布在瑪基安島東部，其他2,000人則分布在Kayoa島。語言 使用東部瑪基安語。族人的語言使用態度積極。族語識字率低於該族人口的1%。宗教 伊斯蘭教。

3-Irairutu B

3【伊拉魯圖族】Irairutu

又稱 Irairutu族、Irutu族、Kasira族、Arguni Bay族、Kaiteiro族。分布 印尼西巴布亞省Bomberai半島西南方從Arguni灣，往北到賓杜尼灣 (Bintuni Bay)。人口 4,000人 (1987年)。語言 使用伊



拉魯圖族語。分六到七種方言。族語使用多在家庭。聖經譯本 1992到2000年間出現部分聖經譯本。經濟 生活在珊瑚礁地、山坡地、熱帶雨林和沼澤地，從事農業和漁業。宗教 基督教和伊斯蘭教。

4-Maba  
5-Patani  
6-Sawai  
7-Buli C

4【瑪巴族】Maba

又稱 Bitjoli族、Bicol族、Ingli族。分布 印尼北摩鹿加省的哈馬黑拉島東南部的北部海岸，以及Wasilei地區。人口 6,617人 (2000年)。語言 使用瑪巴語。族語識字率低於該族人口的1%。宗教 伊斯蘭教。

5【巴達尼族】Patani

分布 印尼北摩鹿加省的哈馬黑拉島東南方頂端處，以及沿著哈馬黑拉島的西海岸，共有九個村落。人口 10,583人 (2000年)。語言 使用巴達尼語。識字率低於總人口的1%。族語教學 有學校教學。經濟 主要為農業和伐木業。宗教 伊斯蘭教。

6【薩威族】Sawai

又稱 Weda族、Were族、Weda-Sawai族。分布 印尼北摩鹿加省的哈馬黑拉島東南部至南部沿岸，共有13個村落。人口 12,000人 (2000年)。語言 使用薩威語。在某些地區北方摩鹿加馬來語 (North Moluccan Malay) 已經替代了本族語言，語言主要使用在貿易上。年輕一代先學印尼語，之後再學族語。幾乎所有族



人都會說北方摩鹿加馬來語，約有35%的族人兼用 Tidore語、Ternate語、Tobelo語、巴達尼語、布力語、瑪巴語、加尼語，使用單語者相當少。族語的識字率為10%。聖經譯本 1994年出現部分聖經譯本。經濟 生活在海岸、山丘和平原。種植西谷米、農業和漁獵。宗教 伊斯蘭教和基督教。

### 7【布力族】Buli

分布 印尼北摩鹿加省的哈馬黑拉島中部和東岸。人口 2,524人 (2000年)。語言 使用布力語。族語的識字率不到1%。經濟 主要農業活動為椰子種植。宗教 伊斯蘭教和基督教。

8-Bedoanas  
9-Erokwanas

D

### 8【貝多那斯族】Bedoanas

分布 印尼西巴布亞省 Bomberai半島的西北沿岸。人口 180人 (2000年)。語言 使用貝多那斯語。經濟 生活在海平面上至200公尺間的海岸。宗教 基督教及傳統宗教。

### 9【艾若瓜那斯族】Erokwanas

分布 印尼西巴布亞省 Bomberai半島的西北沿岸。人口 200人 (2000年)。語言 使用艾若瓜那斯語。經濟 主要在海岸附近活動。宗教 傳統宗教和基督教。

10-Biak  
11-Dusner  
12-Meoswar

E

### 10【比亞克族】Biak

又稱 Biak-Numfor族、Noefoor族、Mafoor族、Mefoor族、Nufoor族、Mafoorsch族、Myfoorsch族、



Noefoorsch族。分布 印尼西巴布亞省的比亞克島、Numfor島，以及西巴布亞省的鳥首半島東側和西側的衆多小群島，分布範圍甚廣。人口 30,000人 (2000年)。語言 使用比亞克語，是鳥首半島沿岸的通用語 (lingua franca)，有數千人以該語言為第二語言。聖經譯本 1990年出版新約全書。經濟 主要在海平面上至600公尺間活動。宗教 基督教及傳統宗教。

### 11【杜斯內爾族】Dusner

又稱 Dusnir族。分布 印尼西巴布亞省桑德拉瓦希灣 (Cenderawasih Bay) 西部的杜斯內爾鎮 (Town)，臨萬達曼灣，只有一個村。人口 20人 (2000年)。語言 使用杜斯內爾語，是瀕危語言。宗教 傳統宗教和基督教。

### 12【繆斯瓦爾族】Meoswar

又稱 War族。分布 印尼西巴布亞省桑德拉瓦希灣西部的繆斯瓦爾島。人口 250人 (1993年)。語言 使用繆斯瓦爾語。經濟 主要在海平面上至500公尺間活動。宗教 傳統宗教和基督教。

### 13-Iresim

F

### 13【伊勒辛族】Iresim

又稱 Beduba族、Yerisiam族。分布 印尼巴布亞省的桑德拉瓦希灣南部、納比雷 (Nabire) 島西部，以及亞穆爾湖 (Yamur Lake) 附近。人口 70人 (2000年)。語言 使用伊勒辛語。經濟 主要在海平面上至1,000公尺間海岸活動，從事狩獵及漁獵。宗教 傳統宗教和基督教。

### 14-Mor

G

### 14【莫爾族】Mor

又稱 Austronesian Mor族。分布 印尼巴布亞省桑德拉瓦希灣東部的莫爾島 (Mor Island)，在納比雷島 (Nabire Island) 附近。人口 700人 (1987年)。語言 使用莫爾語。經濟 主要在海平面上至100公尺間活動，從事漁獵和農業。宗教 傳統宗教和基督教。

15-As  
16-Biga  
17-Gebe  
18-Kawe  
19-Legenyem  
20-Ma'ya  
21-Waigeo  
22-Wauyai  
23-Matbat  
24-Maden

H

### 15【亞斯族】As

分布 印尼西巴布亞省鳥首半島的北部海岸。人口 230人 (2000年)。語言 使用亞斯語，兼用Moi語和印尼語。經濟 主要在海平面上至100公尺間海岸活動。宗教 傳統宗教和基督教。

### 16【比加族】Biga

分布 印尼西巴布亞省的米蘇爾島 (Misool Island) 的比加村。人口 300人 (2001年)。語言 使用比加語。經濟 主要在海平面上至300公尺間活動，為西谷米採集者。

### 17【格貝族】Gebe

又稱 Gebit族。分布 印尼北摩鹿加省的哈馬黑拉島和西巴布亞省衛古島中間的格貝 (Gebe) 島、Yoi'umiyal島、Gag島，有四個村。人口 2,651人 (2000年)。語言 使用格貝語。族語的識字率不到1%。每個村各有一





間學校。由於採礦業和學校教育的因素，兼用印尼語的族人逐日增加。宗教☑伊斯蘭教。

**18【卡威族】Kawe**  
分布☑印尼西巴布亞省鳥首半島西岸四羅閣群島的衛古島西部。人口☑600人(2001年)。語言☑使用卡威語，與瑪典語、麥別語、瑪亞語相近。經濟☑主要在海平面上至100公尺間海岸活動，從事漁獵和農業。宗教☑傳統宗教和基督教。

**19【勒格尼安族】Legenyem**  
又稱☑Laganyan族。分布☑印尼西巴布亞省四羅閣群島的衛古島西北主要海灣和南部海岸。人口☑250人(2000年)。語言☑使用勒格尼安語。經濟☑主要在海平面上至500公尺間活動，從事漁獵和農業。宗教☑伊斯蘭教、傳統宗教和基督教。

**20【瑪亞族】Ma'ya**  
又稱☑Salawati族、Samate族、Sailolof族。分布☑印尼西巴布亞省四羅閣群島的衛古島的中心，以及沙拉瓦蒂島的中部。語言☑使用瑪亞語。人口☑4,000人(2001年)。經濟☑從事漁獵和農業。宗教☑傳統宗教和基督教。

**21【衛古族】Waigeo**  
又稱☑Amber族、Amber族、Amber族、Waigiu族。分布☑印尼西巴布亞省的衛古島北部中心。人口☑300人(1978年)語言☑使用衛古語，分為Metnyo和Metsam兩種話。經濟☑主要在海平面上至800公尺間石灰岩質島

嶼活動。宗教☑傳統宗教和基督教。

**22【瓦烏雅依族】Wauyai**  
分布☑印尼西巴布亞省衛古島西南部，有瓦烏雅依村落。人口☑300人(2001年)。語言☑使用瓦烏雅依語。經濟☑主要在石灰岩質的島嶼活動。宗教☑傳統宗教和基督教。



**23【麥別族】Matbat**  
又稱☑Me族。分布☑印尼西巴布亞省四羅閣群島的米蘇爾島，以及Segaf島。人口☑1,250人(2001年)。語言☑使用麥別語。經濟☑主要在海平面上至300公尺間活動，從事漁獵和農業。宗教☑傳統宗教和基督教。

**24【瑪典族】Maden**  
又稱☑Sapran族、Saparan族、Palamu族。分布☑印尼西巴布亞省四羅閣群島的沙拉瓦蒂島西方。人口☑600人(2001年)。語言☑使用瑪典語。經濟☑主要在海平面上至100公尺間活動。宗教☑傳統宗教和基督教。

25-Tandia

**25【坦蒂雅族】Tandia**  
分布☑印尼北摩鹿加省萬達曼半島南部Wohsimi河沿岸的

鳥首半島地峽附近。人口☑2人(1991年)。語言☑使用坦蒂雅語。瀕臨危險，幾乎所有的族人均已轉用萬達曼語。宗教☑傳統宗教和基督教。

26-Waropen

**26【瓦洛本族】Waropen**  
又稱☑Wonti族、Worpen族、Aropen族。分布☑印尼西巴布亞省桑德拉瓦希灣東部以及雅彭(Yapen)島南部。人口☑6,000人(1987年)。語言☑使用瓦洛本語，分Waropen Kai、Napan和Mo'or三種話。經濟☑主要在海平面上至100公尺間活動，從事漁獵、捕蟹和種植西谷米。宗教☑基督教。

中西部語  
27-Ambai K  
28-Ansus  
29-Busami  
30-Munggui  
31-Marau  
32-Pom  
33-Papuma  
34-Roon  
36-Wandamen  
37-Woi

**27【安拜族】Ambai**  
又稱☑Ambai-Menawi族。分布☑印尼西巴布亞省的桑德拉瓦希灣的安拜島，以及雅彭島南部，共有十個村。人口☑10,053人(2000年)。語言☑使用安拜語，分Randawaya、Ambai(Wadapi-Laut)、Manawi三種話。兒童大多已轉用印尼語。族語的識字率為25%到50%。聖經譯本☑1991到2000年間出現部分聖經譯本。宗教☑伊斯蘭教和基督

教。  
**28【安速斯族】Ansus**  
分布☑印尼西巴布亞省的Mios Num島和雅彭島的南岸。人口☑4,600人(1987年)。語言☑使用安速斯語。經濟☑在海岸附近活動，主要為西谷米採集者。宗教☑傳統宗教和基督教。

**29【布薩米族】Busami**  
分布☑印尼西巴布亞省雅彭島的南岸和北岸。人口☑700人(1993年)。語言☑使用布薩米語。分為三種話。經濟☑漁獵及農業。宗教☑傳統宗教和基督教。

**30【孟貴族】Munggui**  
又稱☑Natabui族。分布☑印尼西巴布亞省雅彭島北岸。人口☑800人(1982年)。語言☑使用孟貴語。經濟☑主要在海平面上至500公尺間活動，從事漁獵和農業。宗教☑傳統宗教和基督教。

**31【瑪鏡族】Marau**  
分布☑印尼西巴布亞省雅彭島南岸，有五個村。人口☑1,700人(1987年)。語言☑使用瑪鏡語。經濟☑主要在海





海平面上至350公尺間的海  
岸活動，從事漁獵和農業。  
宗教 ☑ 基督教。

### 32【波姆族】Pom

分布 ☑ 印尼巴布亞省Mios  
Num島和雅彭島西部，有  
Pom、Serewen和Mias Endi村  
落。人口 ☑ 2,000人（1987  
年）。經濟 ☑ 主要在海平面  
以上至200公尺間活動，從事  
漁獵和農業。語言 ☑ 使用波  
姆語。有Jobi方言。宗教 ☑  
傳統宗教和基督教。

### 33【巴布馬族】Papuma

分布 ☑ 居住印尼巴布亞省雅  
彭島南岸。人口 ☑ 600人  
（1982年）。語言 ☑ 使用巴  
布馬語。經濟 ☑ 主要在海平  
面以上至400公尺間活動，從  
事漁獵。宗教 ☑ 傳統宗教和  
基督教。

### 34【羅恩族】Roon


又稱 ☑ Ron族。分布 ☑ 印  
尼西巴布亞省桑德拉瓦希灣  
西部的羅恩島（Roon Island）  
以及萬達曼島北邊。人口 ☑  
1,100人（1993年）。語言 ☑  
使用羅恩語。經濟 ☑ 主要  
在海平面上至350公尺間活  
動，從事漁獵和農業。宗  
教 ☑ 傳統宗教和基督教。

### 35【塞魯伊-勞特族】Serui-Laut

又稱 ☑ Arui族。分布 ☑ 印  
尼巴布亞省雅彭島南部中心，  
以及雅彭島南方的Nau島，  
共有五個村。人口 ☑ 1,200  
人（1987年）。語言 ☑ 使用  
塞魯伊語。經濟 ☑ 主要在海  
平面上至100公尺間活動，  
從事漁獵和農業。宗教 ☑ 基  
督教。

### 36【萬達曼族】Wandamen

又稱 ☑ Windesi族、Windessi  
族、Bintuni族、Bentuni族、



Bentoni族、Wamesa族。分  
布 ☑ 印尼西巴布亞省，沿萬  
達曼灣的西部桑德拉瓦希灣，  
從西部到東部，延伸到  
賓杜尼灣。人口 ☑ 5,000人  
（1993年）。語言 ☑ 使用萬  
達曼語，兼用印尼語。族語的  
識字率為25%。聖經譯本 ☑  
1937到1994年間出現部分聖  
經譯本。經濟 ☑ 主要在海平  
面以上至1,000公尺間活動，  
種植咖啡豆以及打獵和漁  
獵。宗教 ☑ 基督教。

### 37【沃伊族】Woi

又稱 ☑ Wo'oi族。分布 ☑ 印  
尼巴布亞省Mios Num島和雅  
彭島西部，有Wooi和Wainap  
兩個村。人口 ☑ 1,300人  
（1987年）。語言 ☑ 使用沃  
伊語。詞匯和波姆語、瑪饒語  
以及安速斯語有77%相似。  
經濟 ☑ 主要在海平面上至  
200公尺間活動，從事漁獵和  
農業。宗教 ☑ 基督教。

東部語

38-Kurudu L  
39-Wabo

### 38【古魯都族】Kurudu

分布 ☑ 居住在印尼巴布亞省

雅彭島東部頂端和巴布亞島  
主要大陸東邊中間的古魯都  
島（Kurudu Island），有  
Kaipuri和Poiwai兩個村。人  
口 ☑ 2,180人（1993年）。語  
言 ☑ 使用古魯都語，主要  
使用於宗教活動。經濟 ☑ 從  
事漁獵。宗教 ☑ 基督教。

### 39【瓦波族】Wabo

又稱 ☑ Woriasi族、Nusari  
族。分布 ☑ 印尼巴布亞省雅  
彭島東部的北岸和南岸，共  
有六個村。人口 ☑ 1,500人  
（1987年）。語言 ☑ 使用瓦  
波語。經濟 ☑ 主要在海平  
面以上至700公尺間活動，從  
事漁獵。宗教 ☑ 傳統宗教和  
基督教。

### 40-Yaur

M

### 40【雅烏爾族】Yaur

又稱 ☑ Jaur族。分布 ☑ 印  
尼巴布亞省桑德拉瓦希灣的底

部，伊勒辛族（Iresim）的西  
部。人口 ☑ 350人（1978  
年）。語言 ☑ 使用雅烏爾  
語。經濟 ☑ 主要在海平  
面以上至1,000公尺間活動，從  
事漁獵和農業。宗教 ☑ 傳統宗  
教和基督教。

### 41-Yeretuar

N

### 41【耶列杜爾族】Yeretuar

又稱 ☑ Goni族、Umar族、  
Umari族。分布 ☑ 印尼西巴  
布亞省桑德拉瓦希灣的底  
部。人口 ☑ 350人（2000  
年）。語言 ☑ 使用耶列杜爾  
語。經濟 ☑ 主要在海平  
面以上至1,000公尺間活動，從  
事漁獵和農業。宗教 ☑ 傳統宗  
教和基督教。

