



南島語系

# 中部馬來-玻里尼西亞語組 諸民族（一）

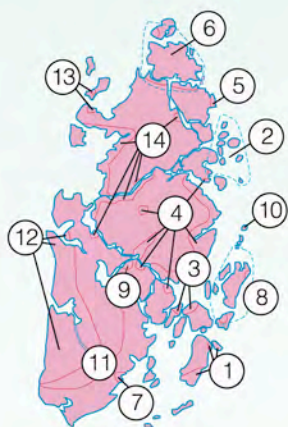
オーストロネシア語族 中部マライ・ポリネシア諸語の諸民族(一)

Austronesian Language Family:

Ethnos of Central Malayo-Polynesian Languages (I)

文・圖 | 編輯部





Aru Islands

南島語系第二層馬來-玻里尼西亞語族之下有第四層「中部語組」(168族)和「未定語組」(1族), 共計169族, 該兩個語組之下可細分為11個小群。因限於篇幅, 本期開始將分4期逐步介紹, 本期為系列之一, 指出其中語言關係較為接近的5個小群, 共計31族。

這31族分布在印尼東部的兩個省: 西巴布亞省和摩鹿加省。以下依據 **Ethnologue (2005)** 的最新分類, 依序提供這些民族的基礎資料, 包括民族分布、人口、語言、聖經譯本、經濟、宗教等項目, 同時繪出各族的分布。



## 摩鹿加省 Maluku

(英語Maluku)

摩鹿加省土地面積有46,975平方公里，占印尼國土總面積2.4%。人口約131.3萬（2004年），約占印尼總人口5.5%。當地原住民屬於美拉尼西亞系統。該省主要宗教是基督教和伊斯蘭教。摩鹿加省省都為安汶島上的安汶市（Kota Ambon）。



摩鹿加群島過去是全球唯一的香料產地，在1950年成為印尼的一省。1990年，群島北部析出，另置北摩鹿加省。

第二次世界大戰日本佔領時期，摩鹿加人發起名為南摩鹿加軍的反抗運動。戰後，當地政治領袖與荷蘭人談及獨立，過程順利。但在1949年底，印尼人從荷蘭人手上取得政權前，演變成雙方協議摩鹿加人往後可選擇不參與印尼國。隔年，印尼政府宣布以共和國取代聯邦國，南摩鹿

加人因此意圖脫離印尼國，他們在1950年4月25日於安汶島自行宣布成立南摩鹿加共和國（RMS）。同年，RMS軍隊遭印尼國軍打敗。隔年，RMS流亡政府在荷蘭成立，至今還存在。RMS有自己的國旗、國歌和國徽。

印尼政府自1960年代起移入爪哇人等外族，此舉被認為使摩鹿加統獨之爭和宗教與民族衝突惡化。

1999年初，安汶島一次兩人爭執不意演變成當地穆斯林和基督徒暴力相向，衝突並經由流言延燒至鄰近島嶼，之後還擴及同年稍晚成立的北摩鹿加省。2000年初，穆斯林民兵組織派兵進駐摩鹿加省，印尼政府為控制住情勢，先對摩鹿加省發布民防緊急狀態，之後派兵協助維持治安，在此期間，該省有大量居民為避難而搬遷。2002年，印尼政府終於積極介入解決，促成穆斯林和基督徒代表各35人在南蘇拉威西省的馬利諾（Malino）簽署和平協議。然而，穆斯林和基督徒之間衝突迄今仍未停息。（陳穎柔整理）

## 香料群島近代史

最早期的香料群島指的是今印尼管轄的摩鹿加群島，赤道橫跨該島群，東臨新幾內亞島，西望蘇拉威西島，南鄰帝汶島。摩鹿加群島的土地面積有7.799萬平方公里，海洋面積有77.65萬平方公里，等於海洋占了逾9成。

摩鹿加群島做為全世界的香料供應地已超過3千年，當地所出產的著名香料包括丁香、肉豆蔻、肉豆蔻乾皮。摩鹿加群島次島群之一的班達群島，其居民班達人（Bandanese）很早就懂得利用香料做國際貿易，對象包括中國、中東，甚至遠及歐洲，班達人與羅馬帝國的香料貿易一直持續到17世紀初。也在17世紀初，班達人開始和葡萄牙人、英國人、荷蘭人做生意，但在不久後，摩鹿加群島就被荷蘭殖民，班達人隨後協助荷蘭人設立香料貿易門檻，導致當時歐洲的海權國家間紛爭不斷。

由於香料當時在歐洲具極高的經濟價值，能創造巨額財富，當時的歐洲強權莫不想在摩鹿加群島取得獨占地位，用以掌控全球香料市場，荷蘭和英國的相爭尤其慘烈，荷蘭為澆熄班達人欲與英國人行獨立貿易的意圖，殺害了多數班達人，倖存者不是被送往其它島嶼就是成為荷蘭人的奴隸。因香料戰爭喪生的人數超過6千。

荷蘭當初為取得英國控制的一座小島，俾以完全掌控班達群島（當時肉豆蔻和肉豆蔻乾皮的唯一產地），甚至向英國提出割讓當今美國曼哈頓島的交換條件。然而摩鹿加群島的香料獨占光環後來就褪色了。隨著法國和英國成功將香料植物的種子或植栽走私至其熱帶殖民地（如模里西斯、格拉納達）種植，香料就逐漸變成更普遍且較便宜的商品了。

對摩鹿加群島較具份量的西方影響力，最初來自葡萄牙人，時至今日，東印尼部分地區（包

括摩鹿加群島）還留有強烈的葡萄牙影響。基督教一開始也是經由葡萄牙人引進摩鹿加群島的。緊隨葡萄牙人而來的西方勢力是西班牙人，其勢力範圍主要在今北摩鹿加省的Ternate和Tidore兩島。

當代印尼語可見葡萄牙語蹤跡。遲至19世紀初期，印尼語和馬來語做為摩鹿加群島的通用語，當時的印尼語詞彙就有很多是由葡萄牙語衍生的。摩鹿加群島有許多家族名就源自葡萄牙語，連當地由吉他伴奏的keroncong（歌融綜）歌謠的起源之一也是葡萄牙。（陳穎柔整理）

### 參考資料

#### ◎網站

- Ethnologue: Languages of the World.** (2005). Fifteenth edition. Dallas, Tex.: SIL International. <http://www.ethnologue.com/>
- Encyclopedia of World Cultures.** (1996). Eds. David Levinson and Timothy O'Leary. Vol. 5: East and Southeast Asia. New York: Macmillan Reference USA (Gale Virtual Reference Library). <http://0-infotrac.galegroup.com.jenda.lib.nccu.edu.tw/itweb/nccu>

#### ◎專書

- Andaya, Leonard Y. (1993). **The World of Maluku: Eastern Indonesia in the Early Modern Period.** Honolulu: University of Hawai'i Press.
- Bellwood, Peter (1997). **Prehistory of the Indo-Malaysian archipelago.** Honolulu: University of Hawai'i Press.
- Donkin, R. A. (1997). **Between East and West: The Moluccas and the Traffic in Spices Up to the Arrival of Europeans.** American Philosophical Society.
- Monk, Kathryn A., Yance De Fretes, Gayatri Reksodiharjo-Lilley (1997). **The Ecology of Nusa Tenggara and Maluku.** Singapore: Periplus Press.
- Van Oosterzee, Penny (1997). **Where Worlds Collide: The Wallace Line.** Ithaca: Cornell University Press.
- Wallace, Alfred Russel (2000; originally published 1869). **The Malay Archipelatanego.** Singapore: Periplus Press.

## 相關書目摘要

### 《馬來群島自然考察記：紅毛猩猩與天堂鳥之地》

The Malay Archipelago:  
the land of the orang-utan and  
the bird of paradise  
作者：亞爾佛德·羅素·華萊士  
(Alfred Russel Wallace)  
譯者：金恆謙、王益真  
2003 / 台北 / 馬可李羅出版社



本書為英國博物學家亞爾佛德·羅素·華萊士 (Alfred Russel Wallace) 在 1854 至 1862 年間遊歷馬來諸島及採集生物學標本時，所寫下的遊記，首次出版於 1869 年。本書依照地域分為五部：印度—馬來群島、帝汶島群、西里伯斯島群、摩鹿加群島、巴布亞島群。在各部的章節內文裡可讀到華萊士對地方風土民情的詳細描述。在本書的第 40 章〈馬來群島的人種學〉、附錄一〈論馬來群島人種的顱骨與語言〉及附錄二〈收錄字彙表〉，均呈現華萊士對當地民族的民族誌記述，為後人探究馬來群島不可或缺的珍貴材料。

其中，與本期相關的民族分布區域，可以參考第五部巴布亞島群內的第 30~33 章：〈阿魯群島—多波之旅〉、〈阿魯群島內陸之旅〉、〈阿魯群島—二度住在多波〉、〈阿魯群島的地理學與博物學〉。

(簡圭彰 整理)

### 《香料群島之旅：追尋「天擇論」幕後英雄華萊士》

The Spice Islands Voyage: In  
Search of Wallace  
作者：提姆·謝韋侖 (Tim  
Severin)  
譯者：廖素珊  
2003 / 台北 / 馬可李羅出版社



一百四十年前，在馬來群島遊歷的華萊士不僅蒐集了各種珍稀的生物標本、記錄了當地特殊的風土民情，並且還與達爾文同時提出「適者生存」的物種進化理論。本書作者提姆·謝韋侖為了追尋當年華萊士的足跡，乘著帆船走過一趟同樣路線的旅程，透過此書，可以了解一位偉大科學探險家許多不為人知的英雄成就。

(簡圭彰 整理)

Bomberai Peninsula

BANDA SEA



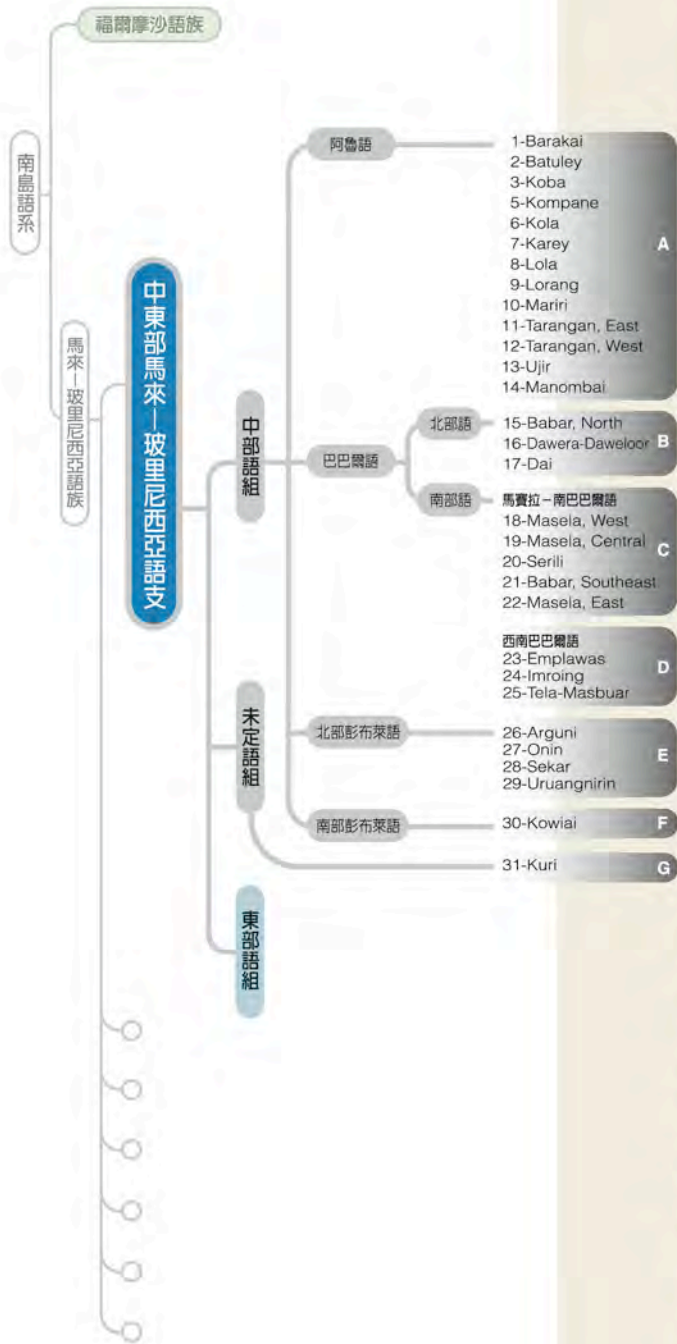
Aru Islands

ARAFURU SEA



Babar Islands

族語本名	聖經民族	人口數	人口數	其他名稱
			20-10萬之間	阿美族
			5萬以上	排灣族 泰雅族 布農族
			2萬以上	太魯閣族
			1萬以上	魯凱族
4【多貝爾族】Dobel	B	8,000		
6【科拉族】Kola	B	7,700		卑南族
14【瑪農拜族】Manombai		7,475		鄒族
12【西部塔讓干族】Tarangan, West	B	6,478	5千以上	賽夏族
1【巴拉凱族】Barakai		4,300		
2【巴圖雷族】Batuley		3,840		
11【東部塔讓干族】Tarangan, East		3,784		
21【東南部巴巴爾族】Babar, Southeast		3,325	2千以上	雅美族
15【北部巴巴爾族】Babar, North		1,500		
16【達威拉-達威洛爾族】Dawera-Daweloor		1,500		
25【泰拉-瑪斯布瓦族】Tela-Masbuar		1,050	1千以上	噶瑪蘭族
13【烏吉爾族】Ujir		975		
7【卡雷族】Karey		950		
18【西部馬賽拉族】Masela, West		850		
8【羅拉族】Lola		830		
17【達伊族】Dai		808		
3【科巴族】Koba		600		
30【科維埃族】Kowiai		600		邵族
22【東部馬賽拉族】Masela, East		519		
19【中部馬賽拉族】Masela, Central		511		
27【歐寧族】Onin		500		
31【庫里族】Kuri		500	5百以上	
24【香洛英族】Imroing		450		
28【賽卡爾族】Sekar		450		
10【瑪里里族】Mariri		390		
5【康帕涅族】Kompene		330		
20【瑟日里族】Serili		328		
9【羅朗族】Lorang		325		
23【安普拉瓦斯族】Emplawas		250		
29【烏魯昂尼林族】Uruangnirin		250		
26【阿古尼族】Arguni		150	1百以上	
			1百以下	撒奇萊雅族



- 1-Barakai
- 2-Batuley
- 3-Koba
- 5-Kompane
- 6-Kola
- 7-Karey
- 8-Lola
- 9-Lorang
- 10-Mariri
- 11-Tarangan, East
- 12-Tarangan, West
- 13-Ujir
- 14-Manombai

**1【巴拉凱族】Barakai**  
 又稱 **Workai** 族。分布 印尼 摩鹿加省阿魯群島 (Aru Islands) 東南部的巴拉凱島，有4個聚落在巴拉凱島，另有1個聚落在北方的Gomo-Gomo島上。人口 4,300人 (1995年)。語言 使用巴拉凱語。族語識字率不到1%。宗教 基督教、伊斯蘭教和傳統宗教。

**2【巴圖雷族】Batuley**  
 又稱 **Watulai** 族、**Gwataley** 族。分布 印尼 摩鹿加省阿魯群島，有7個聚落位於窩坎群島 (Wokam Islands) 東海岸的小島群上。人口 3,840人 (1995年)。語言 使用巴圖雷語。族語識字率不到1%。宗教 伊斯蘭教和基督教。

**3【科巴族】Koba**  
 分布 印尼 摩鹿加省阿魯群島，有3個聚落。人口 600人 (2000年)。語言 使用科巴語。

**4【多貝爾族】Dobel**  
 又稱 **Doibel** 族、**Sersifar Tannin** 族、**Kobro'or** 族、**Kobroor** 族。分布 印尼 摩鹿加省阿魯群島的Kobror島的內陸和整個東岸、Wokam島東南邊、Barakai海峽東

半部兩岸，共18個聚落。有部分族人定居在阿魯群島最大城多波 (Dobo) 和摩鹿加省省都安汶市。人口 8,000 (2000年)。語言 大致分為北部多貝爾語、海峽多貝爾語、南部多貝爾語二種話。與羅拉語和羅朗語有關係。多貝爾語是羅朗族的第二語言，做生意的華人也學多貝爾語。部分族人通曉馬農拜語。語言活力強。使用領域包括族內家庭生活與社交、參與當地活動、與當地華人交談、參加傳統的政治性村落集會。小孩日常生活即使用族語溝通，全族對族語抱持正面態度，文學以口傳為主。族語識字率僅3成。聖經譯本 1991至2004年間，陸續譯出聖經部分書卷。經濟 主要居住在低海拔地區，如平坦的珊瑚岩塊、河岸、熱帶林地、紅樹林沼地。潛水捕撈蛤蟻，取蛤肉或採珠。行捕魚和農耕。宗教 基督教和伊斯蘭教。






**5【康帕涅族】Kompane**  
 又稱 **Komfana** 族、**Kongampani** 族。分布 印尼 摩鹿加省阿魯群島東北部，Kongan島 (科拉島南方、窩坎群島北方) 東岸的康帕涅村。人口 330人 (1995年)。語言 使用康帕涅語，語言活力強。宗教 伊斯蘭教。

**6【科拉族】Kola**  
 又稱 **Warilau** 族、**Kulaha** 族、**Martasi** 族。分布 印尼 摩鹿加省阿魯群島北部的科拉島以及鄰近島嶼沿岸，有22個聚落。人口 7,700人 (1995年)。語言 使用科拉語，使用情形活絡，不少外族有學習的意願。族語識字率不到1%。聖經譯本 2004年出現聖經部分譯本。


Bomberai Peninsula



## BANDA SEA

## 7【卡雷族】Karey

又稱  Kerei族、Krei族。分布  印尼摩鹿加省阿魯群島南部的塔讓干島 (Tarangan Island) 東岸，卡雷村。人口  950人 (1995年)。語言  使用卡雷語，使用情形活絡。族語的識字率低於1%。宗教  基督教和伊斯蘭教。


## 8【羅拉族】Lola

分布  印尼摩鹿加省阿魯群島，科布洛爾島及Baun島東方的3個小島上，有Lola、Warabal、Jambuair等3個聚落。


人口  830人 (1995年)。語言  使用羅拉語。在Warabal聚落的語言活力最強；在Lola聚落，有些年輕人使用安汶馬來語在Jambuair聚落因有部分外來移民，所以安汶馬來語的使用也相當常見。(註：安汶馬來語是一種以馬來語為基礎的混合語 (creole)。混合語是由於不同民族群體因為跨島貿易和互動所需而產生的語言，而馬來語由於貿易和宣教之需而以混合語形式流通，在東印尼最為普遍，在荷蘭佔領的300多年間尤其活躍。安汶馬來語在印尼大約有20萬使用人口，分布在中部摩鹿加、安汶島、雷阿瑟群島 (Lease Islands) 的Haruku、Nusa Laut、Saparua三島、西藍島 (Seram) 海岸區、南部摩鹿加。




安汶馬來語大約成形於17世紀。起初由來自西印尼的貿易商帶進，但到荷蘭殖民摩鹿加群島時期才有更進一步的發展，馬來語第一次被轉譯做羅馬字母書寫就發生在安汶馬來語身上，被當做

在東印尼宣教的工具，從那時候起，安汶島的學校和教會展開了馬來語教學，馬來語於是成為安汶島及其周邊的通用語。當地基督徒以安汶馬來語為母語，卻是穆斯林的第二語言。






安汶馬來語也通行於布魯島 (Buru)、西藍島、Geser-Goro地區和西南摩鹿加，但腔調稍有不同。安汶馬來語以馬來語為底，但無論詞彙或文法結構，受歐洲語言 (尤其是荷蘭語、葡萄牙語) 的影響頗深，也可見當地原住民語言的影響。安汶馬來語最為人熟知的是其旋律性語調，而當地基督徒和穆斯林講安汶馬來語，傾向使用不同詞彙。) 宗教  伊斯蘭教。

## 9【羅朗族】Lorang




分布  印尼摩鹿加省阿魯群島

中部的科巴島的羅朗村。人口  325人 (1995年)。語言  使用羅朗語，族語活力強。許多族人自孩提時代即開始兼用多貝爾語。宗教  為基督教。

## 10【瑪里里族】Mariri

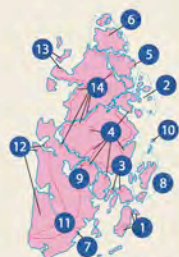
又稱  Mairiri族。分布  印尼摩鹿加省阿魯群島科布洛爾島東方的瑪里里島，僅有1個聚落。人口  390人 (1995年)。語言  使用瑪里里語，族語活力強。瑪里里語和巴圖雷語詞彙相似度達81%。宗教  伊斯蘭教。

## 11【東部塔讓干族】Tarangan, East



又稱  East Trangan族、Tarangan Timur族。分布  印尼摩鹿加省阿魯群島塔讓干島東岸及Maikor海峽，有13個聚落。人口  325人 (1995年)。







## ARAFURU SEA

Babar Islands







Aru Islands

3,784人 (1987年) 語言  使用東部塔讓干語，族語活力強，族語識字率不到1%。東部塔讓干語和西部塔讓干語的詞彙相似度達71%。宗教  基督教和伊斯蘭教。

12【西部塔讓干族】Tarangan, West 又稱  West Trangan族、Tarangan Barat族。分布  印尼摩鹿加省阿魯群島塔讓干島西岸。人口  6,478人 (1987年)。語言  使用西部塔讓干語，是阿魯島上最廣泛使用的語言。族語活力強。在阿魯島被當做貿易語言，特別是在南部。聖經譯本  1997年至2004年出現部分聖經譯本。宗教  基督教和伊斯蘭教。

## 13【烏吉爾族】Ujir

又稱  Udjir族。分布  印尼摩鹿加省阿魯群島西北，有2個聚落分別是烏吉爾島的烏吉爾村，以及窩坎島西部半島邊緣的Samang村。人口  975人 (1995年)。語言  使用烏吉爾



語。與科拉語的詞彙相似度為70%。受到外來者使用馬來語的比例增加影響，使用烏吉爾語的人口近來急速下降。宗教☑伊斯蘭教。

14【馮農拜族】Manombai

又稱☑Manobai族、Wokam族、Wamar族。分布☑印尼摩鹿加省窩坎島西岸及鄰近島嶼。人口☑7,475人（1995年）。語言☑使用馮農拜語，在當地使用活絡，但在Wamar島已經不被使用。宗教☑基督教和伊斯蘭教。

15-Babar, North  
16-Dawera-Dawloor B  
17-Dai

15【北部巴巴爾族】Babar, North 分布☑印尼摩鹿加省南部帝汶島（Timor Island）島東方的巴巴爾島（Babar Island）北部，有6個聚落。人口☑1,500人（1989年）。語言☑使用北部巴巴爾語，此外也使用馬來語，族語識字率不到1%。經濟☑居住在濱海地區。種植玉蜀黍、樹薯和漁獲。宗教☑為基督教。



16【達威拉-達威洛爾族】Dawera-Dawloor

又稱☑Davelor族。分布☑印尼摩鹿加省南部巴巴爾島東北方約十一哩的達威拉島和達威洛爾島，有6個聚落。人口☑1,500人（1989年）。語言☑使用達威拉-達威洛爾語。語言活力強，族語識字率不到1%。經濟☑種植玉蜀黍、樹薯和漁獲。宗教☑基督教。



17【達伊族】Dai

分布☑印尼摩鹿加省達伊島和南方十五哩的巴巴爾島，有3個聚落。人口☑808人（1981年）。語言☑使用達伊語。兼用馬來語。族語識字率不到1%。經濟☑居住在山坡地，種植玉蜀黍、樹薯以及漁獲。宗教☑基督教。

馬賽拉-南巴巴爾語  
18-Masela, West  
19-Masela, Central C  
20-Serili  
21-Babar, Southeast  
22-Masela, East

18【西部馬賽拉族】Masela, West 又稱☑West Marsela族。分布☑印尼摩鹿加省南部的馬賽拉島（Masela Island），有5個聚落。人口☑850人（1980年）。語言☑使用西部馬賽拉語。族

語識字率低於1%。宗教☑基督教。



19【中部馬賽拉族】Masela, Central

又稱☑Central Marsela族、Marsela-South Babar族。分布☑印尼摩鹿加省馬賽拉島上的3個聚落。人口☑511人（1980年）。語言☑使用中部馬賽拉語。族語識字率低於1%。宗教☑基督教。

20【瑟日里族】Serili 分布☑印尼摩鹿加省馬賽拉島東北部。人口☑328人（1980年）。語言☑使用瑟日里語。族語的識字率不到1%。宗教☑基督教。

21【東南部巴巴爾族】Babar, Southeast 分布☑印尼摩鹿加省南部巴巴爾島的東南方。人口☑3,325人（1989年）。語言☑使用東南部巴巴爾語。



22【東部馬賽拉族】Masela, East 又稱☑East Marsela族。分布☑印尼摩鹿加省南部的馬賽拉島，有3個聚落。人口☑519人（1980年）。語言☑使用東部馬賽拉語。族語識字率低於1%。宗教☑基督教。

西南巴巴爾語  
23-Emplawas D  
24-Imroing  
25-Tela-Masbuar

23【安普拉瓦斯族】Emplawas 分布☑印尼摩鹿加省南部巴巴爾島西南部的安普拉瓦斯村。人口☑250人（1989年）。語言☑使用安普拉瓦斯語。

24【普洛英族】Imroing 又稱☑mroin族。分布☑印尼摩鹿加省巴巴爾島西南方的普洛英村。人口☑450人（1989年）。語言☑使用普洛英語。

25【泰拉-瑪斯布瓦族】Tela-Masbuar 又稱☑Tela'a族、Masbuar-Tela族。分布☑印尼摩鹿加省巴巴爾島西南部的泰拉村及瑪斯布瓦



村。人口☑1,050人（1990年）。語言☑使用泰拉-瑪斯布瓦語。



## BANDA SEA

26-Arguni  
27-Onin  
28-Sekar  
29-Uruangnirin

E

## 26【阿古尼族】Arguni

又稱 Argoeni族。分布 印尼西巴布亞省彭布萊半島 (Bomberai Peninsula) 的西北部海岸，Maccluer海灣的一個小島上，海拔100公尺以下的海岸區域。人口 150人 (2000年)。語言 使用阿古尼語。宗教 傳統信仰和基督教。

## 27【歐寧族】Onin

又稱 Onim族、Sepa族。分布 印尼西巴布亞省彭布萊半島北部和西北部，海平面以上至200公尺間的沿岸地區。人口 500人 (2000年)。語言 使用歐寧語。經濟 農耕與漁業。宗教 基督教和傳統信仰。

## 28【賽卡爾族】Sekar

又稱 Seka族。分布 印尼西巴布亞省彭布萊半島西北方海岸和一個小島上，海平面以上至100公尺間的海岸。人口 約為450人 (1977年)。語言 使用賽卡語，與阿古尼語的詞彙最為接近。宗教 基督教和傳統信仰。

## 29【烏魯昂尼林族】Uruangnirin

又稱 Faur族、Tubirusa族。分布 印尼西巴布亞省彭布萊半島西北方與Karas島之間的兩個小島，海拔100公尺以下之地區。人口 250人 (1977年)。語言 使用烏魯昂尼林語。經濟 以漁獵、伐木、煉油為生，出產可可亞、香料。宗教 基督教和傳統信仰。



Babar Islands

30-Kowiai

F

## 30【科維埃族】Kowiai

又稱 Koiwai族、Kaiwai族、Kuiwai族、Aiduma族、Kayumerah族、Kajumerah族、Adi族、Namatota族、Namatote族。分布 印尼西巴布亞省彭布萊半島西南岸的Kaimana村，及Kamrau海灣內的幾個小島上。人口 600人 (2000年)。語言 使用科維埃語。語言使用率高，約70%使用，其中約60%的孩童學習，雙語現象普遍，也兼用印尼語及巴布亞馬來語。經濟 居住在山坡地和珊瑚礁島上，海拔200公尺以下的

熱帶雨林區，以捕漁為生，也有人從事狩獵和採集。出口肉荳蔻香料和採集貝類。宗教 伊斯蘭教和基督教。

31-Kuri

G

## 31【庫里族】Kuri

又稱 庫里 (Kuri) 為自稱，納比 (Nabi) 為他稱。分布 印尼西巴布亞省的彭布萊半島，有16個聚落。人口 500人 (1982年)。語言 使用庫里語，接近伊拉魯圖語 (Irarutu)，詞彙方面相似度達90%。族語的主要使用範圍為家庭。宗教 基督教和傳統信仰。◆

Bomberai Peninsula

30



Aru Islands

## ARAFURU SEA

